

**Российская Федерация
Республика Алтай
Администрация
муниципального образования
«Чойский район»**

**Россия Федерациязы
Алтай Республиканын
«Чой аймак»
муниципал тозолмо
администрациязы**

ПОСТАНОВЛЕНИЕ

Ж Ө П

24 июля 2020 года

с. Чоя

№ 337

Об утверждении схемы расположения земельного участка с условным номером 04:02:070102:ЗУ1

В соответствии со статьёй 11.10 Земельного Кодекса Российской Федерации, пунктом 2 статьи 3.3 Федерального закона от 25 октября 2001 года № 137-ФЗ «О введении в действие Земельного Кодекса Российской Федерации», приказом Министерства экономического развития Российской Федерации от 1 сентября 2014 года № 540 «Об утверждении классификатора видов разрешенного использования земельных участков», с правилами землепользования и застройки сельских поселений муниципального образования «Чойский район», утвержденными решением сессии Совета депутатов муниципального образования «Чойский район» от 17 июля 2015 года № 12-15, Администрация муниципального образования «Чойский район»

ПОСТАНОВЛЯЕТ:

1. Утвердить схему расположения земельного участка 04:02:070102:ЗУ1 в кадастровом квартале 04:02:070102, площадью 4429 м², расположенного по адресу: Российская Федерация, Республика Алтай, Чойский район, муниципальное образование «Каракокшинское сельское поселение», село Каракокша, улица Тартыкова. Категория земель – земли населённых пунктов.

2. образуемому земельному участку установить вид разрешенного использования: культурное развитие. Код вида разрешенного использования – 3.6. Территориальная зона образуемого земельного участка с условным номером 04:02:070102:ЗУ1 – зона делового, общественного и коммунального назначения (ОД-1).

3. Схема расположения земельного участка на кадастровом плане территории является обязательным приложением к данному постановлению, прилагается.

4. Заявителю обеспечить выполнение кадастровых работ в целях государственного учета земельного участка.

5. Срок действия настоящего постановления составляет два года.

6. Настоящее постановление вступает в силу с момента его подписания.

7. Контроль за исполнением настоящего постановления возложить на заместителя Главы администрации муниципального образования «Чойский район» по сельскому хозяйству, начальник отдела сельского хозяйства, имущественных и земельных отношений администрации муниципального образования «Чойский район».

Глава муниципального образования
«Чойский район»

М.Ю. Маргачёв

Утверждена
Постановлением администрации муниципального образования

(наименование документа об утверждении, включая наименование

"Чойский район"

органов государственной власти или органов местного

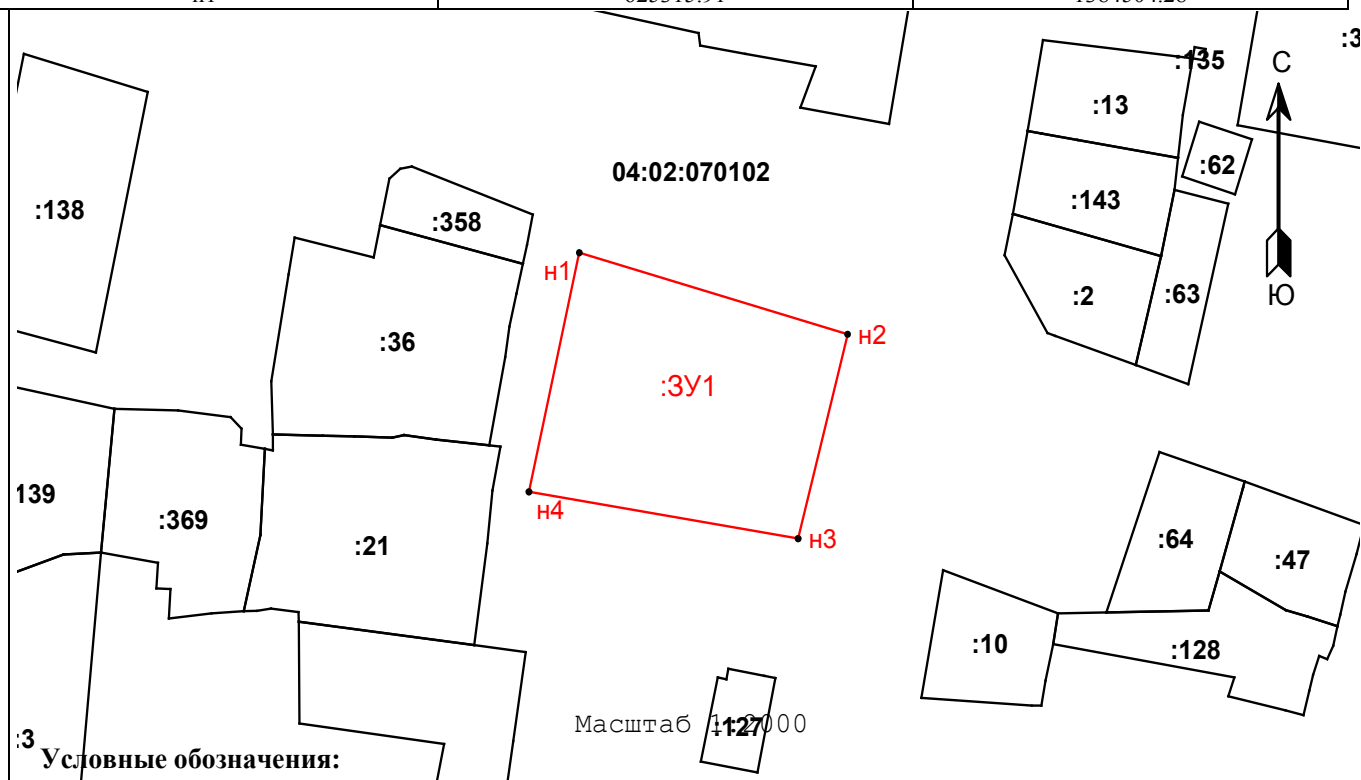
самоуправления, принявших или подписавших

соглашение о перераспределении земельных участков)






от 24.07.2020 № 337

**СХЕМА РАСПОЛОЖЕНИЯ ЗЕМЕЛЬНОГО УЧАСТКА ИЛИ ЗЕМЕЛЬНЫХ
 УЧАСТКОВ НА КАДАСТРОВом ПЛАНЕ ТЕРРИТОРИИ**

| | | | |
|--|---------------|-----------------------------------|--|
| Условный номер земельного участка :3У1 | | Система координат: МСК-04, зона 1 | |
| Площадь земельного участка 4429 м ² | | | |
| Обозначение характерных точек границ | Координаты, м | | |
| | X | Y | |
| н1 | 625315.91 | 1384504.28 | |
| н2 | 625294.68 | 1384576.98 | |
| н3 | 625241.48 | 1384563.56 | |
| н4 | 625253.66 | 1384490.65 | |
| н1 | 625315.91 | 1384504.28 | |



Условные обозначения:

-  граница земельного участка
-  граница земельного участка, установленная при проведении кадастровых работ
-  граница кадастрового квартала
-  характерная точка границы земельного участка
-  характерная точка границы земельного участка, полученная при проведении кадастровых работ
- :3У1** кадастровый номер или обозначение земельного участка
- н4** номер характерной точки границы земельного участка, полученной при проведении кадастровых работ
- 04:02:070102** номер кадастрового квартала